



Meine
Hügelwelt.

Tourismusverband Mühlviertler Alm Freistadt



Tourenvorschlag 2023

Der Johannesweg

Für **GENUSS** Wanderer 5 Tage



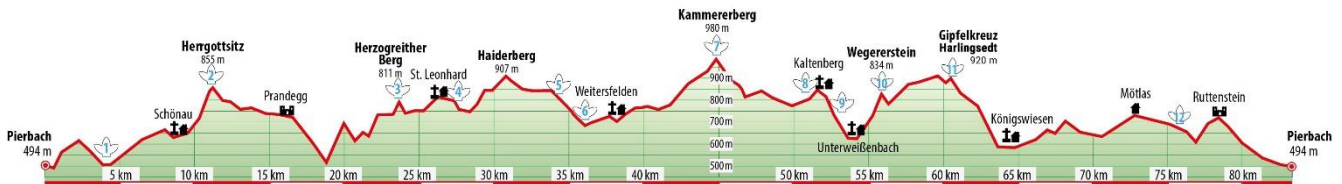
© TVB Mühlviertler Alm Freistadt/Walch Andreas Photography



www.johannesweg.at

5-TAGESTOUR AM JOHANNESWEG

84 km – 2800 Höhenmeter



Übernachtungsmöglichkeiten in Pierbach bei Anreise am Vortag:



GH Trinkl, Naarntal 1, Pierbach, Tel.: 07267/8219, 0664/4061369

Hund gegen Aufpreis (12 Euro/Tag)

ÜF im EZ ab 62 €, ÜF im DZ pro Person ab 55 € www.trinkl.tk, gasthof@trinkl.tk



GH Populorum, Dorfstraße 5, Pierbach, Tel.: 07267/8213

ÜF im EZ ab 43 €

ÜF im DZ pro Person ab 48 € www.populorum.at, almwirt@populorum.at



Pendl Bauernhof, Naarntal 7, Pierbach, Tel.: 0664/5197519

(ca. 15 Minuten vom Wegverlauf entfernt)

ÜF im EZ ab 39 €

ÜF im DZ pro Person ab 39 € raabmat@aon.at

TAG 1: PIERBACH – SCHÖNAU IM MÜHLKREIS

(ca. 9 km bis ca. 16 km, je nach Unterkunft) ↑ 323 hm ↓ 184 hm

Vom Ortszentrum der Gemeinde Pierbach führt der Weg durch die Mühlviertler Flusstäler der Kleinen und Großen Naarn. Die Station 1, der **Johannesbrunnen und die Engelskapelle**, lädt zu einer Rast ein. Nach dem Ort Schönau wird man beim Aufstieg zum **Herrgottsitz** mit einem herrlichen Fernblick belohnt.

Höhenprofil der Etappe:



Bitte beachten Sie, dass die aktuell gültige Ortstaxe **pro Person und Nacht** im angeführten Preis **nicht inkludiert** ist.

Übernachtungsmöglichkeiten:



Privatquartier Leitner, Steingarten 13, Schönau i.M., Tel.: 0664/1615660
(ca. 12 Minuten vom Wegverlauf entfernt) → bei KM 9
Ü im DZ pro Person ab 30 €, Ü im EZ pro Person ab 30 €
Ü im Wohnmobil pro Person ab € 20,- → Aufpreis Frühstück € 7,- pro Person/Tag
bauxl.leitner@gmail.com



Bio-Urlaubsbauernhof Kriechbaumer, Pehersdorf 18, Schönau i.M.
Tel.: 07261/7402 → bei KM 14
Hund auf Anfrage, (Aufpreis 6 Euro/Tag), Abendessen auf Vorbestellung
ÜF im DZ pro Person ab 36 € www.ferienhof-kriechbaumer.at
ferienhof-kriechbaumer@gmx.at, Sonntag keine Anreise



Taverne zu Prandegg, Franz Leitner, Prandegg 3, Schönau i.M.
Tel.: 0664/5736973 → bei KM 16
ÜF in Schlafkoje 45 €, Transfer für Hausgäste auf Anfrage
www.taverne-prandegg.at, franz@taverne-prandegg.at



Biohof Viertl, Prandegg 10, Schönau i.M.
Tel.: 07261/72004 (bei km 16)
Ü in der Ferienwohnung (pro Einheit) ab € 90,-, Frühstück auf Anfrage
www.bauernhof.at/viertl10, ebner.ruth@gmx.at

Einkehrmöglichkeiten:

GH Populorum, Dorfstraße 5, Pierbach, Tel.: 07267/8213

MI und DO Ruhetag, www.populorum.at

GH Trinkl, Naarntal 1, Pierbach, Tel.: 07267/8219, 0664/4061369

DI Ruhetag (gilt nicht für Zimmergäste), www.trinkl.tk

Cafe-Pub Treff 16, Ortszentrum Schönau, Tel.: 07261/7212, 0664/5439409

MO, DI & MI Ruhetag; DO, FR, SA & SO 08.30 bis 23.00 Uhr www.treff16.at

Stoaninger Alm, Steiningerberg 3, Schönau i.M., Tel.: 07261/7443

Mai-Okt. FR 13.00-17.00 Uhr, SA, SO & Feiertag 09.00-17.00 Uhr

OÖ Sommerferien: MI-SO 09.00-17.00 Uhr

November-Jänner MO bis FR 13.00-16.30 Uhr (bei guter Schneelage)

SA, SO & Feiertage 09.00-16.30 Uhr www.stoaninger-alm.at

Jausenstation u. Taverne zu Prandegg, Prandegg 3, Schönau i.M. Tel.: 0664/5736973

Mai bis September täglich ab 08.00 Uhr

Oktober bis April SA & SO ab 08.00 Uhr www.taverne-prandegg.at

Einkaufsmöglichkeiten:

Pierbach, Nah & Frisch-Bäckerei Atteneder, Dorfstraße 8, Ortsmitte

MO-SA 07.00 – 12.00 Uhr

Schönau, Spar Brandstetter Kaufhaus und Bäckerei GmbH, Linzerstraße 4

MO-FR 06.50-19.00 Uhr SA 06.50-18.00 Uhr

Bitte beachten Sie, dass die aktuell gültige Ortstaxe **pro Person und Nacht**
im angeführten Preis **nicht inkludiert** ist.

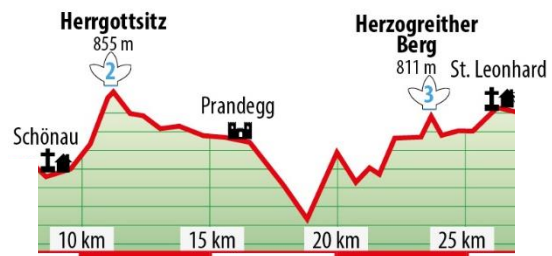
TAG 2: SCHÖNAU IM MÜHLKREIS – ST. LEONHARD BEI FREISTADT

inkl. Erwanderung Herzogreitherfelsen (ca. 10 km bis 16 km, je nach Unterkunft)

↑ 729 hm ↓ 544 hm

Nun führt der Weg zur **Burgruine Prandegg**, eine der größten Ruinen des Landes. Der markante Rundturm bietet einen atemberaubenden Panoramablick bis in die Alpen. Nach dem Tal der Waldaist folgt ein alpines Gipfelerlebnis beim Anstieg zum **Herzogreitherfelsen**, der mit seiner beeindruckenden Felsformation und einem herrlichen Weitblick bis ins Gebirge zu den schönsten Aussichtsplätzen der Region zählt.

Höhenprofil der Etappe:



Übernachtungsmöglichkeiten:



Gästehaus Weitblick, Hauptstraße 6, 4294 St. Leonhard bei Freistadt

Tel.: 0664/99550962

ÜF im EZ ab 59,80 €

ÜF im DZ pro Person ab 54,80 €

www.gaestehaus-weitblick.at, office@gaestehaus-weitblick.at



Privatzimmer Rührnößl, Schulstraße 6, St. Leonhard

Tel.: 07952/8363 od. 0688/8277439

Hund gegen Aufpreis (5 Euro/Tag)

ÜF im EZ 37 €

ÜF im DZ pro Person 34 €

ÜF im Mehrbettzimmer 34 €



Gasthaus Schwarz, Pfarrgasse 4, St. Leonhard b.Fr., Tel.: 07952/8294

Hunde in Zimmern mit Balkon willkommen (10 Euro/Tag)

ÜF im EZ ab 45 €

ÜF im DZ ab 35 € pro Person (45 € pro Person in den neu errichteten Zimmern)

<http://www.gasthof-schwarz.at>



Privatzimmer Familie Haunschmid, Am Wimberg 4, St. Leonhard

Tel.: 0664/6441677 und 0664/3640790

ÜF im EZ 37 €

ÜF im DZ pro Person 34 € (mit Kochmöglichkeit)

Bitte beachten Sie, dass die aktuell gültige Ortstaxe **pro Person und Nacht**
im angeführten Preis **nicht inkludiert** ist.

Einkehrmöglichkeiten:

GH Schwarz **, Pfarrgasse 4, St. Leonhard b.Fr., Tel.: 07952/8294, MO Ruhetag
01.11. – 01.04. MO Ruhetag, DI ab 18.00 Uhr

www.gasthof-schwarz.at

Cafe Leonhardi`s, Hauptstraße 9, St. Leonhard b.Fr., Tel.: 07952/20877

MO – DO 07.30 – 18.00, FR 07.30 – 21.00, SA - SO 07.30 – 12.00, www.leonhardis.at

Einkaufsmöglichkeiten:

Schönauf, Spar Brandstetter Kaufhaus und Bäckerei GmbH, Linzerstraße 4

MO-FR 06.50-19.00 Uhr SA 06.50-18.00 Uhr

St. Leonhard, Nah & Frisch, Hauptstraße 9; MO-FR 07.00-18.00 Uhr, SA 08.00-12.00

St. Leonhard, Naturbackstube Honeder, Bäckerstraße 1; MO-SA 06.30 - 12.00


MO, DI, DO 15:00 - 18:00, FR 14:00 - 19:00

St. Leonhard, Moment (Traditionelles und Kulinarisches aus der Region), Hauptstraße 6
täglich geöffnet von 7:00 – 22:00

TAG 3: ST. LEONHARD BEI FREISTADT – KALTENBERG (ca. 27 km) ↑ 745 hm ↓ 713 hm

Gleich zu Beginn der Etappe führt der Weg zur **Bründlkapelle mit dem Augenbründl**. Dem Bründlwasser wird eine starke Heilkraft, besonders für Augen und Ohren, zugesprochen. Bergauf geht es nun zum **Haiderberg**, der mit einer einzigartigen Aussicht zu einer Rast einlädt. Quer durch das Naturjuwel des Europaschutzgebietes Waldaist-Naarn gelangt man zum **Galgenbühel**, den Ritter Christoph Haim zur Abschreckung errichten ließ. Jetzt geht es weiter zur **Zwischenstromwiese**, wo Schwarze und Weiße Aist zur Waldaist zusammenfließen. Nun folgt ein Gipfelsturm zum höchsten Punkt des Johannesweges, dem **Kammererberg**. Die eindrucksvolle Kapelle im Steinbloß-Stil und ein grandioses Panorama mit Alpenblick lassen jedes Wanderherz höherschlagen. Bevor man im Ortszentrum von Kaltenberg eintrifft, führt die Wanderstrecke an der Ursprungkapelle und am Augenbründl vorbei.

Höhenprofil der Etappe:



Bitte beachten Sie, dass die aktuell gültige Ortstaxe **pro Person und Nacht**
im angeführten Preis **nicht inkludiert** ist.

Übernachtungsmöglichkeiten:



Biohof Reithmayr, Silberberg 4, Kaltenberg, Tel.: 0664/5375729, 07956/694825
(ca. 18 km nach St. Leonhard)
ÜF im EZ und DZ 38 € pro Person
www.biohof-reithmayr.at, reithmayralois@gmail.com



Biohof Obereibensteiner, Ebenort 14, Kaltenberg, Tel.: 0664/5417994,
0664/1167610
ÜF in der Ferienwohnung pro Person/Nacht ab 45 €
www.bauernhof.at/obereibensteiner, kloibhofersilvia@gmail.com



Gästehaus Neubauer***, Kaltenberg 25, Kaltenberg, Tel.: 07956/7309
Hunde willkommen (€ 5 pro Nacht)
ÜF im EZ ab 59 €
ÜF im DZ pro Person ab 49 €
Abendessen auf Anfrage möglich
www.gaestehaus-neubauer.at, info@gaestehaus-neubauer.at



Kaltenbergerhof, Kaltenberg 15, Tel.: 07956/79455
Hund gegen Aufpreis (5 Euro/Tag)
ÜF im EZ und DZ pro Person ab 49 €
www.kaltenbergerhof.at, admin@kaltenbergerhof.at



Helga's Frühstückspension - Urlaub am Bauernhof
Kaltenberg 7, Kaltenberg
Tel.: 0664/3570830
ÜF im DZ pro Person ab 35 €, (Zuschlag EZ 5 € pro Nacht)
www.fruehstueckspensio.wixsite.com/meinewebsite,
fruehstueckspension.helga@gmx.at



Privatzimmer und Blockhaus Familie Kern, Kaltenberg 41, Kaltenberg
Tel.: 07956/7198 oder 0664/1230077 (nach ca.13 km),
Hund gegen Aufpreis (10 Euro/Tag)
ÜF im EZ ab 38 €
ÜF im DZ und im Blockhaus (6 Betten) ab 33 €
www.blockhuettekern.jimdo.com

Einkehrmöglichkeiten:

GH Piber, Langfirling 16, St. Leonhard b. Fr., Tel.: 07952/6325, MO & DI Ruhetag
MI-SA 08.00 – 24.00 Uhr, SO 10.00 – 24.00
www.fleisch-piber.at

Gassi's Heuboden, Freudenthal 24, St. Leonhard b. Fr., Tel.: 07952/8666, 0664/3937141
MO & DI Ruhetag, MI-SA 11.00 – 24.00 Uhr, SO 09.00 – 22.00 Uhr www.gassis-heuboden.at

GH Zur Post, Weitersfelden 1, Weitersfelden, Tel.: 07952/6237, DI Ruhetag
www.gasthaus-zurpost.at

Bitte beachten Sie, dass die aktuell gültige Ortstaxe **pro Person und Nacht**
im angeführten Preis **nicht inkludiert** ist.

GH Neulinger „Zum Erzherzog Franz Salvator“, Weitersfelden 3, Tel.: 07952/6202
DI, FR; SA & SO 10.00-15.00 Uhr geöffnet (telefonische Anmeldung erwünscht)
www.gasthof-neulinger.at

Kaltenbergerhof, Ortszentrum Kaltenberg, Tel.: 07956/79455
Mai-Ende Okt. MO Ruhetag, Nov.-Ende April MO und DI Ruhetag (für Zimmergäste geöffnet)
www.kaltenbergerhof.at

Jausenstation Langoth, Kaltenberg 6, Tel.: 0664/2838545, MO, DI, MI & DO Ruhetag
FR-SA ab 14.00 Uhr geöffnet, SO und Feiertage ab 10.00 Uhr und gegen Anmeldung
www.langoth.com

Einkaufsmöglichkeiten:

St. Leonhard, Nah & Frisch, Hauptstraße 9; MO-FR 07.00-18.00 Uhr, SA 08.00-12.00

St. Leonhard, Naturbackstube Honeder, Bäckerstraße 1; MO-SA 06.30 - 12.00

MO, DI, DO 15:00 - 18:00, FR 14:00 - 19:00

St. Leonhard, Moment (Traditionelles und Kulinarisches aus der Region), Hauptstraße 6
täglich geöffnet von 7:00 – 22:00

Weitersfelden, Unimarkt, Ortsmitte, MO-FR 07.00-18.30 Uhr, SA 07.00-17.00 Uhr

Weitersfelden, Naturbackstube Honeder, Markt 2, MO-SA 06.30 - 11.00 Uhr

Kaltenberg, Biohof Thauerböck, Silberberg 8, MO-SA 09.00 - 12.00 Uhr, 13.30 – 17.00 Uhr

TAG 4: KALTENBERG – KÖNIGSWIESEN (ca. 13 km) ↑ 402 hm ↓ 628 hm

Am Pfad nach Unterweißenbach passiert man am Kreuzweg 14 Kapellen, die teilweise mit dem für die Region typischen Steinbloß-Mauerwerk erbaut wurden. Danach strebt man zum **Wegererstein** hinauf. Der mächtige Felsaufbau mit Aussichtsplattform ermöglicht den Blick zurück nach Kaltenberg. Nun trifft man auf den ca. 170 m langen, mit Hainbuchen zusammen gebündelten, Freundschaftstunnel Hirschalm. Ein alpines Gipfelerlebnis bietet der Aufstieg zum Harlingsedter Gipfelkreuz, eine Naturplattform aus Granit. Erneut kann man eine herrliche Aussicht über die Mühlviertler Hügellwelt genießen, bevor es bergab weiter nach Königswiesen geht. Im Markt lohnt sich ein Blick in die spätgotische Pfarrkirche mit dem beeindruckenden Schlingrippengewölbe.

Höhenprofil der Etappe:



Bitte beachten Sie, dass die aktuell gültige Ortstaxe **pro Person und Nacht**
im angeführten Preis **nicht inkludiert** ist.

Übernachtungsmöglichkeiten:



GH Karlinger, Markt 24, Königswiesen, Tel.: 07955/6221 oder 0664/1239815

ÜF im EZ pro Person ab 49 €

ÜF im DZ pro Person ab 45 €

www.gasthof-karlinger.at gasthofkarlinger@aon.at



Karlingerhaus, Jugend-Familien- und Seminargästehaus

Schulstraße 46, Königswiesen, Tel.: 07955/6344

Hund gegen Aufpreis (6 Euro/Tag)

ÜF pro Person ab 55 € (Nebensaison) inkl. Lunchpaket vom Frühstücksbuffet

Einzelzimmerzuschlag 15 €

Preis inkl. Nutzung von Hallenbad + Sauna

www.karlingerhaus.at office@karlingerhaus.at



Königswieser Hof, Markt 20, Königswiesen, Tel.: 07955/201010

Preis auf Anfrage

www.koenigswieserhof.at, info@koenigswieserhof.at



„Grosshaslinger“, Familie Hüttmannsberger, Mötlasberg 63, Königswiesen

Tel.: 07955/6420 oder 0664/9574034

ÜF in der Ferienwohnung am Bauernhof 2-4 Pers. 45 € pro Person

www.grosshaslinger.at, bauernhof@grosshaslinger.at



Private Ferienwohnung Hinterdorfer, Mötlas 30, Unterweißenbach

Tel.: 07956/7702 (8 km nach Königswiesen)

Ü in der Ferienwohnung für 2 Personen 50 €, 3 Personen 70 €,

4 Personen 90 €, Endreinigung 36 € (einmalig), Frühstücksbuffet 8 € pro Person/Tag

ab 2 Nächte buchbar www.ferienwohnung-hinterdorfer.iimdo.com



Schutzhütte Ruttenstein, Niederhofstetten 27, Pierbach, Tel.: 0664/5392272

(ca. 6 km vor dem Ortszentrum von Pierbach)

ÜF im Lager ab 35,20 €

1. April bis 31. Oktober täglich geöffnet

1. November bis 31. März auf Anfrage

www.schutzhuetteruttenstein.at, patrickhinterdorfer@gmail.com

Einkehrmöglichkeiten:

Hotel Fürst ***, Markt 11, Unterweißenbach, Tel.: 07956/7272

MI Ruhetag (ausgenommen Hotelgäste), www.fuerstlich.at

Aumayr's Bistro, Cafe, Almstraße 4, Unterweißenbach, Tel.: 07956/79308

MO–SA 08.00 – 22.00 Uhr, SO 08.00 – 18.00 Uhr

www.waschbox-aumayr.at

Bitte beachten Sie, dass die aktuell gültige Ortstaxe **pro Person und Nacht**
im angeführten Preis **nicht inkludiert** ist.

Pizza Pasta Baron, Markt 15, Unterweißenbach, Tel.: 07656/79353

MO Ruhetag, DI-SA 11.00 – 14.00 und 17.00 – 22.00 Uhr

SO und Feiertage 11.00 – 21.00 Uhr

Ha-Pi's Café-Resti, Markt 73, Unterweißenbach, Tel.: 07956/79355

MI und DO 16.00 – 04.00 Uhr, FR – SO 09.00 – 04.00 Uhr

MO und DI Ruhetag

Hirschalm, Hinterberg, Unterweißenbach, Tel.: 07956/6900

April, Mai, Juni, Sept. & Okt. MI – SO 10.00 – 18.00 Uhr geöffnet, MO & DI Ruhetag

Juli und August DI bis SO von 10.00 – 18.00 Uhr geöffnet, MO Ruhetag

www.hirschalm.at

Wirtshaus am Platz, Markt 38, Königswiesen, Tel: 07955/6217

MO und DI Ruhetag, MI-SA ab 09.00 Uhr und SO ab 08.00 Uhr geöffnet, www.hirschalm.at

GH Karlinger, Markt 24, Königswiesen, Tel.: 07955/6221

DI und MI Ruhetag, SO und Feiertage ab 14.00 Uhr geschlossen, www.gasthof-karlinger.at

Pizzeria MIO, Markt 37, Königswiesen, Tel.: 07955/67182

MO bis SO 10.00 – 22.00 Uhr, kein Ruhetag

Bäckerei Konditorei Café Frühwirth, Markt 3, Königswiesen, Tel.: 07955/6792

MO, DI, MI, FR 06.15 – 21.30 Uhr, DO 06.15 – 12.15 Uhr, SA 06.15 – 12.30 Uhr

SO 07.30 – 21.30 Uhr

Einkaufsmöglichkeiten:

Unterweißenbach, Spar, Markt 4, MO-FR 07.00-19.00 Uhr, SA 07.00-18.00 Uhr

Unterweißenbach, Adeg Markt, Almstraße 5, MO-FR 07.00-18.00 Uhr, SA 07.00-15.00 Uhr

Königswiesen, Unimarkt, Sportplatzstr. 2, MO-FR 07.00-18.30 Uhr, SA 07.00-17.00 Uhr


Königswiesen, Billa, Sportplatzstraße 3, MO-FR 07.15-19.30 Uhr, SA 07.15-18.00 Uhr

Bitte beachten Sie, dass die aktuell gültige Ortstaxe **pro Person und Nacht**
im angeführten Preis **nicht inkludiert** ist.

Durch die einzigartige Naturlandschaft geht es weiter in die Ortschaft Mötlas, wo sich eine sehenswerte Steinblöðkapelle befindet. Entlang der Panoramastraße erwartet einem auf einer Anhöhe die letzte Johanneswegsäule bei der **Langtalerkapelle**. Ein idealer Rastplatz mit herrlichem Weitblick, bevor man bergauf die **Ruine Ruttenstein** erreicht. Die einstmals riesige, mit sieben Ringtürmen versehene Hochburg zählt zu den eindrucksvollsten Ruinen des Landes. Danach gelangt man in das Tal der Naarn, wo man noch einmal die Seele baumeln lassen kann, bevor man wieder in Pierbach ankommt. Am Friedensfelsen, oberhalb von Pierbach, lädt die **Abschlussstation am Johannesweg „Finis terrae“** zum Rückblick und Abschied ein.

Betrachte nochmals die gesammelten Erfahrungen und nimm die neuen Erkenntnisse mit auf den Nach-Hause-Weg.

Höhenprofil der Etappe:



Einkehrmöglichkeiten:

Wirt in Mötlas, Familie Wahlmüller, Mötlas 14, Unterweißenbach, Tel.: 07956/7130
MO Ruhetag

Schutzhütte Ruttenstein, Niederhofstetten 27, Pierbach, Tel.: 0664/5392272
01. April – 31. Oktober täglich geöffnet, 01. November – 31. März auf Anfrage
www.schutzhuetteruttenstein.at

GH Trinkl, Naarntal 1, Pierbach, Tel.: 07267/8219, 0664/4061369
DI Ruhetag (gilt nicht für Zimmergäste), www.trinkl.tk

GH Populorum, Dorfstraße 5, Pierbach, Tel.: 07267/8213
MI und DO Ruhetag, www.populorum.at

Einkaufsmöglichkeiten:

Königswiesen, Unimarkt, Sportplatzstr. 2, MO-FR 07.00-18.30 Uhr, SA 07.00-17.00 Uhr

Königswiesen, Billa, Sportplatzstraße 3, MO-FR 07.15-19.30 Uhr, SA 07.15-18.00 Uhr

Königswiesen, Bäckerei Konditorei Café Frühwirth, Markt 3, Königswiesen, Tel.: 07955/6792
MO, DI, MI, FR 06.15 – 21.30 Uhr, DO 06.15 – 12.15 Uhr, SA 06.15 – 12.30 Uhr
SO 07.30 – 21.30 Uhr

Pierbach, Nah & Frisch, Bäckerei Atteneder, Dorfstraße 8, Ortsmitte
MO-SA 7-12 Uhr

Bitte beachten Sie, dass die aktuell gültige Ortstaxe **pro Person und Nacht**
im angeführten Preis **nicht inkludiert** ist.

Unsere **Johanneswegangebote mit Shuttledienst**, die **GPX-Datei zum Downloaden**, eine Liste der **Johanneswegtaxi**s, **Parkplätze** und weitere **Informationen** finden Sie unter www.johannesweg.at.

Sie haben Fragen zum Johannesweg? Wir helfen Ihnen gerne weiter!

Tourismusverband Mühlviertler Alm Freistadt, Lebensquellplatz 1, 4273 Bad Zell

Tel.: 0507263-31, anfrage@muehlviertel.at

TIPP:

Holen Sie sich die **Johannesweg App**! Die App begleitet Sie in Echtzeit auf Ihrer Wanderung und enthält neben einer interaktiven GPS-Karte auch viele interessante Informationen (Sehenswürdigkeiten, Toureninfos etc.).

Sie kann kostenlos für iOS und Android-Geräte downgeloaded werden.

Für eine bestimmte Anzahl von Stempeln in Ihrem **Stempelpass** (online bestellen oder bei den Gasthäusern am Weg erwerben) oder **digital in der App** erhalten Sie die **Johannesweg-Nadel** bei den Betrieben entlang des Weges. Die Stempelstellen für den Pass befinden sich bei den Gaststätten, die der App direkt bei den Johanneswegstationen.

Bitte beachten:

Wegpassagen müssen gelegentlich umgelegt werden – dies führt zu kleinen Abweichungen der Wegezeichnung auf der Karte.

Bitte immer der Beschilderung am Weg folgen.

Der Johannesweg ist nur in eine Richtung beschildert. Wir möchten unseren Gästen die Möglichkeit bieten, abschalten und entschleunigen zu können. Der Wegverlauf ist **im Uhrzeigersinn**, um das Gefühl „alleine unterwegs zu sein“ zu ermöglichen.

Mithilfe der **blauen PINS** auf der Johannesweg-Wanderkarte können die Entfernungen zwischen den Wegpunkten ermittelt werden (Kilometerangaben).
So können Sie Ihre individuelle Tour planen.



EMPFEHLUNG

Um eine unbeschwerte Wanderung am Johannesweg zu genießen, sollten Sie bereits vorab die Unterkünfte buchen.

Noch ein **Hinweis** für alle Mountainbikefahrer - seid rücksichtsvoll und bleibt Wanderbewahrer. Wollt ihr unsere Region zu Rad entdecken? Gleich die **Mountainbike-Karte** oder die Radkarte „**Radfahren in der Hügellwelt**“ anfordern und losradeln.

www.muehlviertel-urlaub.at/bike

Trotz höchster Sorgfalt und gewissenhafter Ausarbeitung können wir keine Garantie auf Richtigkeit und Vollständigkeit der Daten und Preise übernehmen. *Vielen Dank für Ihr Verständnis.*

Bitte beachten Sie, dass die aktuell gültige Ortstaxe **pro Person und Nacht** im angeführten Preis **nicht inkludiert** ist.