



Meine  
Hügelwelt.

Tourismusverband Mühlviertler Alm Freistadt



# Tourenvorschlag 2024

## Der Johannesweg

### Für **GENUSS** Wanderer 5 Tage



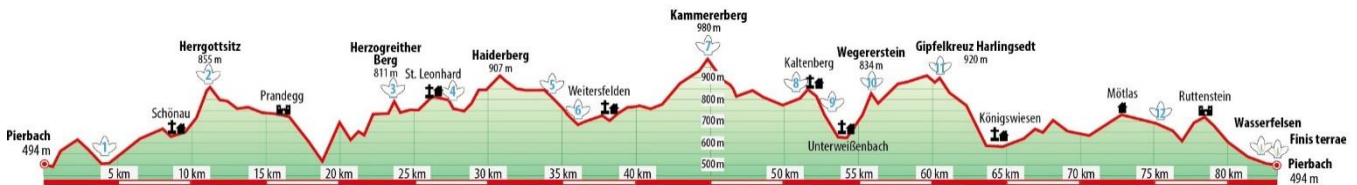
© TVB Mühlviertler Alm Freistadt/Walch Andreas Photography



[www.johannesweg.at](http://www.johannesweg.at)

# 5-TAGESTOUR AM JOHANNESWEG

84 km – 2800 Höhenmeter



## Übernachtungsmöglichkeiten in Pierbach bei Anreise am Vortag:



**GH Trinkl**, Naarntal 1, Pierbach, Tel.: 07267/8219, 0664/4061369

Hund gegen Aufpreis (12 Euro/Tag)

ÜF im EZ ab 67 €, ÜF im DZ pro Person ab 60 € [www.trinkl.tk](http://www.trinkl.tk), [gasthof@trinkl.tk](mailto:gasthof@trinkl.tk)



**GH Populorum**, Dorfstraße 5, Pierbach, Tel.: 07267/8213

ÜF im EZ ab 48 €

ÜF im DZ pro Person ab 53 € [www.populorum.at](http://www.populorum.at), [almwirt@populorum.at](mailto:almwirt@populorum.at)



**Pendl Bauernhof**, Naarntal 7, Pierbach, Tel.: 0664/5197519

(ca. 15 Minuten vom Wegverlauf entfernt)

ÜF im EZ ab 43 €

ÜF im DZ pro Person ab 43 € [raabmat@aon.at](mailto:raabmat@aon.at)

## TAG 1: PIERBACH – SCHÖNAU IM MÜHLKREIS

(ca. 9 km bis ca. 16 km, je nach Unterkunft)    ↑ 323 hm    ↓ 184 hm

Vom Ortszentrum der Gemeinde Pierbach führt der Weg durch die Mühlviertler Flusstäler der Kleinen und Großen Naarn. Die Station 1, der Johannesbrunnen und die Engelskapelle, lädt zu einer Rast ein. Nach dem Ort Schönau wird man beim Aufstieg zum Herrgottsitz mit einem herrlichen Fernblick belohnt.

### Höhenprofil der Etappe:



Bitte beachten Sie, dass die aktuell gültige Ortstaxe **pro Person und Nacht** im angeführten Preis **nicht inkludiert** ist.

## Übernachtungsmöglichkeiten:



**Privatquartier Leitner**, Steingarten 13, Schönau i.M., Tel.: 0664/1615660  
(ca. 12 Minuten vom Wegverlauf entfernt) -> bei KM 9  
Ü im DZ pro Person ab 32 €, Ü im EZ pro Person ab 32 €  
Ü im Wohnmobil pro Person ab € 20,- -> Aufpreis Frühstück € 7,- pro  
Person/Tag  
[bauxl.leitner@gmail.com](mailto:bauxl.leitner@gmail.com)



**Bio-Urlaubsbauernhof Kriechbaumer**, Pehersdorf 18, Schönau i.M.  
Tel.: 07261/7402 -> bei KM 14  
Hund auf Anfrage, (Aufpreis 6 Euro/Tag), Abendessen auf Vorbestellung  
ÜF im DZ pro Person ab 36 € [www.ferienhof-kriechbaumer.at](http://www.ferienhof-kriechbaumer.at)  
[ferienhof-kriechbaumer@gmx.at](mailto:ferienhof-kriechbaumer@gmx.at), Sonntag keine Anreise



**Taverne zu Prandegg**, Franz Leitner, Prandegg 3, Schönau i.M.  
Tel.: 0664/5736973 -> bei KM 16  
ÜF in Schlafkoje 50 €, Transfer für Hausgäste auf Anfrage  
[www.taverne-prandegg.at](http://www.taverne-prandegg.at), [franz@taverne-prandegg.at](mailto:franz@taverne-prandegg.at)



**Biohof Viertl**, Prandegg 10, Schönau i.M.  
Tel.: 07261/72004 (bei km 16)  
Ü in der Ferienwohnung ab € 75,- pro Person/Nacht, Frühstück auf Anfrage  
[www.bauernhof.at/viertl10](http://www.bauernhof.at/viertl10), [ebner.ruth@gmx.at](mailto:ebner.ruth@gmx.at)

## Einkehrmöglichkeiten:

**GH Populorum**, Dorfstraße 5, Pierbach, Tel.: 07267/8213

MI und DO Ruhetag (an Feiertagen geöffnet), [www.populorum.at](http://www.populorum.at)

**GH Trinkl**, Naarntal 1, Pierbach, Tel.: 07267/8219, 0664/4061369

DI Ruhetag (gilt nicht für Zimmergäste), [www.trinkl.tk](http://www.trinkl.tk)

**Cafe-Pub Treff 16**, Ortszentrum Schönau, Tel.: 07261/7212, 0664/5439409

MO, DI & MI Ruhetag; DO, FR, SA & SO 08.30 bis 23.00 Uhr [www.treff16.at](http://www.treff16.at)

**Stoaninger Alm**, Steiningerberg 3, Schönau i.M., Tel.: 07261/7443

Mai-Okt. FR 13.00-17.00 Uhr, SA, SO & Feiertag 09.00-17.00 Uhr

OÖ Sommerferien: MI-SO 09.00-17.00 Uhr

November-Jänner MO bis FR 13.00-16.30 Uhr (bei guter Schneelage)

SA, SO & Feiertage 09.00-16.30 Uhr [www.stoaninger-alm.at](http://www.stoaninger-alm.at)

**Jausenstation u. Taverne zu Prandegg**, Prandegg 3, Schönau i.M. Tel.:  
0664/5736973

Mai bis September täglich ab 08.00 Uhr

Oktober bis April SA & SO ab 11.00 Uhr [www.taverne-prandegg.at](http://www.taverne-prandegg.at)

Bitte beachten Sie, dass die aktuell gültige Ortstaxe **pro Person und Nacht** im angeführten Preis **nicht inkludiert** ist.

## Einkaufsmöglichkeiten:

*Pierbach*, Nah & Frisch-Bäckerei Atteneder, Dorfstraße 8, Ortsmitte

MO-SA 07.00 – 12.00 Uhr

*Schönau*, Spar Brandstetter Kaufhaus und Bäckerei GmbH, Linzerstraße 4

MO-FR 06.50 - 19.00 Uhr, SA 06.50 - 18.00 Uhr

## **TAG 2: SCHÖNAU IM MÜHLKREIS – ST. LEONHARD BEI FREISTADT**

inkl. Erwanderung Herzogreitherfelsen (ca. 10 km - 16 km, je Unterkunft)

↑ 729 hm ↓ 544 hm

Nun führt der Weg zur **Burgruine Prandegg**, eine der größten Ruinen des Landes. Der markante Rundturm bietet einen atemberaubenden Panoramablick bis in die Alpen. Nach dem Tal der Waldaist folgt ein alpines Gipfelerlebnis beim Anstieg zum **Herzogreitherfelsen**, der mit seiner beeindruckenden Felsformation und einem herrlichen Weitblick bis ins Gebirge zu den schönsten Aussichtsplätzen der Region zählt.

## **Höhenprofil der Etappe:**



## **Übernachtungsmöglichkeiten:**



**Gästehaus Weitblick**, Hauptstraße 6, 4294 St. Leonhard bei Freistadt

Tel.: 0664/99550962

ÜF im EZ ab 61,60 €

ÜF im DZ pro Person ab 56,60 €

[www.gaestehaus-weitblick.at](http://www.gaestehaus-weitblick.at), [office@gaestehaus-weitblick.at](mailto:office@gaestehaus-weitblick.at)



**Privatzimmer Rührnößl**, Schulstraße 6, St. Leonhard

Tel.: 07952/8363 od. 0688/8277439

Hund gegen Aufpreis (5 Euro/Tag)

ÜF im EZ 42 €

ÜF im DZ pro Person 37 €

ÜF im Mehrbettzimmer 37 €

Bitte beachten Sie, dass die aktuell gültige Ortstaxe **pro Person und Nacht** im angeführten Preis **nicht inkludiert** ist.



**Gasthaus Schwarz**, Pfarrgasse 4, St. Leonhard b.Fr., Tel.: 07952/8294  
Hunde in Zimmern mit Balkon willkommen (10 Euro/Tag)  
ÜF im EZ ab 45 €  
ÜF im DZ ab 35 € pro Person (45 € pro Person in den neuen Zimmern)  
<http://www.gasthof-schwarz.at>



**Privatzimmer Familie Haunschmid**, Am Wimberg 4, St. Leonhard  
Tel.: 0664/6441677 und 0664/3640790  
ÜF im EZ 38 €  
ÜF im DZ pro Person 38 € (mit Kochmöglichkeit)

### Einkehrmöglichkeiten:

**GH Schwarz \*\***, Pfarrgasse 4, St. Leonhard b.Fr., Tel.: 07952/8294, MO Ruhetag  
01.11. – 01.04. MO Ruhetag, DI ab 18.00 Uhr  
[www.gasthof-schwarz.at](http://www.gasthof-schwarz.at)

**Cafe Leonhardi`s**, Hauptstraße 9, St. Leonhard b.Fr., Tel.: 07952/20877  
MO – DO 07.30 – 18.00, FR 07.30 – 21.00, SA - SO 07.30 – 12.00,  
[www.leonhardis.at](http://www.leonhardis.at)

### Einkaufsmöglichkeiten:

*Schöna*, Spar Brandstetter Kaufhaus und Bäckerei GmbH, Linzerstraße 4  
MO-FR 06.50-19.00 Uhr SA 06.50-18.00 Uhr

*St. Leonhard*, Nah & Frisch, Hauptstraße 9; MO-FR 07.00-18.00, SA 08.00-12.00

*St. Leonhard*, Naturbackstube Honeder, Bäcker-gasse 1; MO-SA 06.30 - 12.00  
MO, DI, DO 15:00 - 18:00, FR 14:00 - 19:00

*St. Leonhard*, Moment (Traditionelles und Kulinarisches aus der Region)  
Hauptstraße 6, täglich geöffnet von 7:00 – 22:00

## **TAG 3: ST. LEONHARD BEI FREISTADT – KALTENBERG** (ca. 27 km)

↑ 745 hm ↓ 713 hm

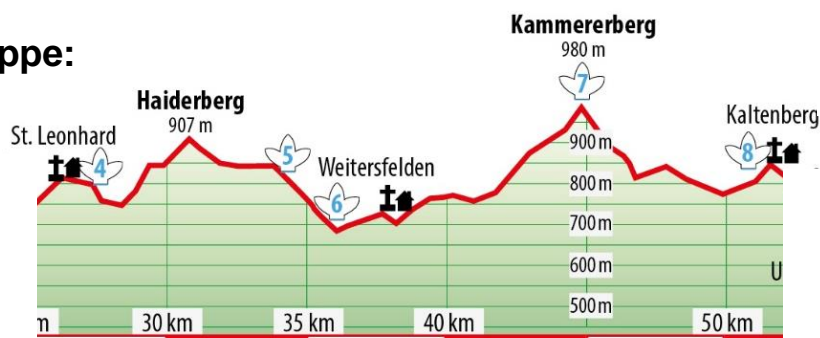
---

Gleich zu Beginn der Etappe führt der Weg zur **Bründlkapelle mit dem Augenbründl**. Dem Bründlwasser wird eine starke Heilkraft, besonders für Augen und Ohren, zugesprochen. Bergauf geht es nun zum **Haiderberg**, der mit einer einzigartigen Aussicht zu einer Rast einlädt. Quer durch das Naturjuwel des Europaschutzgebietes Waldaist-Naarn gelangt man zum **Galgenbühel**, den Ritter Christoph Haim zur Abschreckung errichten ließ. Jetzt geht es weiter zur Zwischenstromwiese, wo Schwarze und Weiße Aist zur Waldaist zusammenfließen. Nun folgt ein Gipfelsturm zum höchsten Punkt des Johannesweges, dem **Kammererberg**. Die eindrucksvolle Kapelle im Steinbloß-Stil und ein grandioses Panorama mit Alpenblick lassen jedes Wanderherz höherschlagen.

Bitte beachten Sie, dass die aktuell gültige Ortstaxe **pro Person und Nacht** im angeführten Preis **nicht inkludiert** ist.

Bevor man im Ortszentrum von Kaltenberg eintrifft, führt die Wanderstrecke an der **Ursprungkapelle und am Augenbründl** vorbei.

## Höhenprofil der Etappe:



## Übernachtungsmöglichkeiten:



**Biohof Reithmayr**, Silberberg 4, Kaltenberg, Tel.: 0664/5375729,  
07956/694825

(ca. 18 km nach St. Leonhard)

ÜF im EZ 42,60 €, DZ 37,60 € pro Person

[www.biohof-reithmayr.at](http://www.biohof-reithmayr.at), [reithmayralois@gmail.com](mailto:reithmayralois@gmail.com)



**Biohof Obereibensteiner**, Ebenort 14, Kaltenberg, Tel.: 0664/5417994,  
0664/1167610

ÜF in der Ferienwohnung pro Person/Nacht ab 45 €

[www.bauernhof.at/obereibensteiner](http://www.bauernhof.at/obereibensteiner), [kloibhofersilvia@gmail.com](mailto:kloibhofersilvia@gmail.com)



**Hotel Gästehaus Neubauer\*\*\***, Kaltenberg 25, Kaltenberg, Tel.: 07956/7309

Hunde willkommen (€ 13 pro Nacht)

ÜF im EZ ab 73 €

ÜF im DZ pro Person ab 58 €

Abendessen auf Anfrage möglich

[www.gaestehaus-neubauer.at](http://www.gaestehaus-neubauer.at), [info@gaestehaus-neubauer.at](mailto:info@gaestehaus-neubauer.at)



**Kaltenbergerhof**, Kaltenberg 15, Tel.: 07956/79455

Hund gegen Aufpreis (5 Euro/Tag)

ÜF im EZ und DZ pro Person ab 52 €

[www.kaltenbergerhof.at](http://www.kaltenbergerhof.at), [admin@kaltenbergerhof.at](mailto:admin@kaltenbergerhof.at)



**Helga's Frühstückspension - Urlaub am Bauernhof**

Kaltenberg 7, Kaltenberg, Tel.: 0664/3570830

ÜF im DZ pro Person ab 37,60 € (Zuschlag EZ 5 € pro Nacht)

[www.fruehstueckspensio.wixsite.com/meinewebsite](http://www.fruehstueckspensio.wixsite.com/meinewebsite),  
[fruehstueckspension.helga@gmx.at](mailto:fruehstueckspension.helga@gmx.at)

Bitte beachten Sie, dass die aktuell gültige Ortstaxe **pro Person und Nacht** im angeführten Preis **nicht inkludiert** ist.



**Privatzimmer und Blockhaus Familie Kern**, Kaltenberg 41, Kaltenberg  
Tel.: 07956/7198 oder 0664/1230077 (nach ca.13 km),  
Hund gegen Aufpreis (10 Euro/Tag)  
ÜF im EZ ab 38 €  
ÜF im DZ und im Blockhaus (6 Betten) ab 33 €  
[www.blockhuettekern.jimdo.com](http://www.blockhuettekern.jimdo.com)

### Einkehrmöglichkeiten:

**GH Piber**, Langfirling 16, St. Leonhard b. Fr., Tel.: 07952/6325, MO & DI Ruhetag  
MI-SA 08.00–24.00 Uhr, SO 09.00 – 13.00 und 18.00 – 22.00 Uhr

[www.fleisch-piber.at](http://www.fleisch-piber.at)

**Gassi's Heuboden**, Freudenthal 24, St. Leonhard b. Fr., Tel.: 07952/8666  
MO & DI Ruhetag, MI-SA 11.00 – 24.00 Uhr, SO 09.00 – 22.00 Uhr

[www.gassis-heuboden.at](http://www.gassis-heuboden.at)

**GH Zur Post**, Weitersfelden 1, Weitersfelden, Tel.: 07952/6237, DI Ruhetag

[www.gasthaus-zurpost.at](http://www.gasthaus-zurpost.at)

**GH Neulinger „Zum Erzherzog Franz Salvator“**, Weitersfelden 3, Tel.: 07952/6202  
DI, FR; SA & SO 10.00-15.00 Uhr geöffnet (telefonische Anmeldung erwünscht)

Winterpause von 19.11. bis Frühling [www.gasthof-neulinger.at](http://www.gasthof-neulinger.at)

**Kaltenbergerhof**, Ortszentrum Kaltenberg, Tel.: 07956/79455

Mai-Ende Okt. MO Ruhetag, Nov.-Ende April MO und DI Ruhetag (für Zimmergäste  
geöffnet) [www.kaltenbergerhof.at](http://www.kaltenbergerhof.at)

**Jausenstation Langoth**, Kaltenberg 6, Tel.: 0664/2838545

MO, DI, MI & DO Ruhetag, FR-SA ab 14.00 Uhr geöffnet, SO & Feiert. ab 10.00 Uhr  
und gegen Anmeldung; [www.langoth.com](http://www.langoth.com)

### Einkaufsmöglichkeiten:

*St. Leonhard*, Nah & Frisch, Hauptstraße 9; MO-FR 07.00-18.00, SA 08.00-12.00

*St. Leonhard*, Naturbackstube Honeder, Bäckergrasse 1; MO-SA 06.30 - 12.00

MO, DI, DO 15:00 - 18:00, FR 14:00 - 19:00

*St. Leonhard*, Moment (Traditionelles und Kulinarisches aus der Region),

Hauptstraße 6 täglich geöffnet von 7:00 – 22:00

*Weitersfelden*, Unimarkt, Ortsmitte, MO-FR 07.00-18.30 Uhr, SA 07.00-17.00 Uhr

*Weitersfelden*, Naturbackstube Honeder, Markt 2, MO-SA 06.30 - 11.00 Uhr

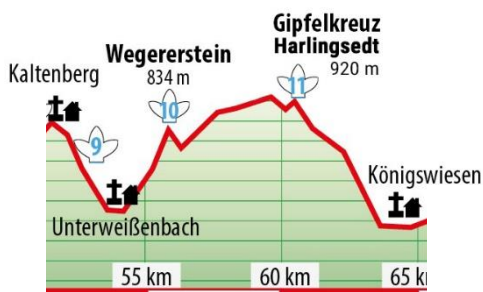
*Kaltenberg*, Biohof Thauerböck, Silberberg 8, MO-SA 09.00 - 12.00 Uhr und  
13.30 – 17.00 Uhr

## TAG 4: KALTENBERG – KÖNIGSWIESEN (ca. 13 km)    ↑ 402 hm    ↓ 628 hm

---

Am Pfad nach Unterweißenbach passiert man am Kreuzweg 14 Kapellen, die teilweise mit dem für die Region typischen Steinbloß-Mauerwerk erbaut wurden. Nach dem Ort Unterweißenbach strebt man zum **Wegererstein** hinauf. Der mächtige Felsaufbau mit Aussichtsplattform ermöglicht den Blick zurück nach Kaltenberg. Danach trifft man auf den ca. 170 m langen, mit Hainbuchen zusammen gebündelten, Freundschafts-tunnel auf der Hirschalm. Ein alpines Gipfelerlebnis bietet der Aufstieg zum **Harlingsedter Gipfelkreuz**, eine Naturplattform aus Granit. Erneut kann man eine herrliche Aussicht über die Mühlviertler Hügelwelt genießen, bevor es bergab weiter nach Königswiesen geht. Im Markt lohnt sich ein Blick in die spätgotische Pfarrkirche mit dem beeindruckenden Schlingrippengewölbe.

### Höhenprofil der Etappe:



### Übernachtungsmöglichkeiten:



**GH Karlinger**, Markt 24, Königswiesen, Tel.: 07955/6221 oder 0664/1239815

ÜF im EZ pro Person ab 49 €

ÜF im DZ pro Person ab 45 €

[www.gasthof-karlinger.at](http://www.gasthof-karlinger.at) [gasthofkarlinger@aon.at](mailto:gasthofkarlinger@aon.at)



**Karlingerhaus, Jugend-Familien- und Seminargästehaus**

Schulstraße 46, Königswiesen, Tel.: 07955/6344

Hund gegen Aufpreis (6 Euro/Tag)

ÜF pro Person ab 77 € (Nebensaison) inkl. Lunchpaket vom Frühstücksbuffet

Einzelzimmerzuschlag 17 €

Preis inkl. Nutzung von Hallenbad + Sauna

[www.karlingerhaus.at](http://www.karlingerhaus.at) [office@karlingerhaus.at](mailto:office@karlingerhaus.at)



**Königswieser Hof**, Markt 20, Königswiesen, Tel.: 07955/201010

Preis auf Anfrage

[www.koenigswieserhof.at](http://www.koenigswieserhof.at), [info@koenigswieserhof.at](mailto:info@koenigswieserhof.at)

Bitte beachten Sie, dass die aktuell gültige Ortstaxe **pro Person und Nacht** im angeführten Preis **nicht inkludiert** ist.





**„Grosshaslinger“, Familie Hüttmannsberger**, Mötlasberg 63, Königswiesen

Tel.: 07955/6420 oder 0664/9574034

ÜF in der Ferienwohnung am Bauernhof 2-4 Pers. 50 € pro Person

[www.grosshaslinger.at](http://www.grosshaslinger.at), [bauernhof@grosshaslinger.at](mailto:bauernhof@grosshaslinger.at)

---



**Private Ferienwohnung Hinterdorfer**, Mötlas 30, Unterweißenbach

Tel.: 07956/7702 (8 km nach Königswiesen)

Ü in der Ferienwohnung für 2 Personen 60 €, 3 Personen 88 €,

4 Personen 116 €, Endreinigung 40 € (einmalig), Frühstücksbuffet 8 € pro

Person/Tag

ab 2 Nächte buchbar [www.ferienwohnung-hinterdorfer.jimdo.com](http://www.ferienwohnung-hinterdorfer.jimdo.com)



**Schutzhütte Ruttenstein**, Niederhofstetten 27, Pierbach, Tel.: 0664/5392272  
(ca. 6 km vor dem Ortszentrum von Pierbach)

ÜF im Lager ab 33 €

1. April bis 31. Oktober DI - SO geöffnet, MO Ruhetag

1. November bis 31. März auf Anfrage

[www.schutzhuetteruttenstein.at](http://www.schutzhuetteruttenstein.at), [patrickhinterdorfer@gmail.com](mailto:patrickhinterdorfer@gmail.com)

### Einkehrmöglichkeiten:

**Hotel Fürst** \*\*\*, Markt 11, Unterweißenbach, Tel.: 07956/7272

MI Ruhetag (ausgenommen Hotelgäste), [www.fuerstlich.at](http://www.fuerstlich.at)

**Aumayr's Bistro, Cafe**, Almstraße 4, Unterweißenbach, Tel.: 07956/79308

MO–SA 08.00 – 22.00 Uhr, SO und Feiertag 09.00 – 13.00 Uhr

[www.waschbox-aumayr.at](http://www.waschbox-aumayr.at)

**Pizza Pasta Baron**, Markt 15, Unterweißenbach, Tel.: 07656/79353

MO Ruhetag, DI–SA 11.00 – 14.00 und 17.00 – 22.00 Uhr

SO und Feiertage 11.00 – 21.00 Uhr

**Ha-Pi's Café-Resti**, Markt 73, Unterweißenbach, Tel.: 07956/79355

MI und DO 16.00 – 04.00 Uhr, FR – SO 09.00 – 04.00 Uhr

MO und DI Ruhetag

**Hirschalm**, Hinterberg, Unterweißenbach, Tel.: 07956/6900

April, Mai, Juni, Sept. & Okt. MI – SO 10.00 – 18.00 Uhr geöffnet, MO & DI Ruhetag

Juli und August DI bis SO von 10.00 – 18.00 Uhr geöffnet, MO Ruhetag

[www.hirschalm.at](http://www.hirschalm.at)

**Wirtshaus am Platz**, Markt 38, Königswiesen, Tel: 07955/6217

MO und DI Ruhetag, MI-SA ab 09.00 Uhr und SO ab 08.00 Uhr geöffnet,

[www.hirschalm.at](http://www.hirschalm.at)

Bitte beachten Sie, dass die aktuell gültige Ortstaxe **pro Person und Nacht** im angeführten Preis **nicht inkludiert** ist.

**GH Karlinger**, Markt 24, Königswiesen, Tel.: 07955/6221

DI & MI Ruhetag, SO & Feiert. ab 14.00 Uhr geschlossen, [www.gasthof-karlinger.at](http://www.gasthof-karlinger.at)

**Pizzeria MIO**, Markt 37, Königswiesen, Tel.: 07955/67182

MO bis SO 10.00 – 22.00 Uhr, kein Ruhetag

**Bäckerei Konditorei Café Frühwirth**, Markt 3, Königswiesen, Tel.: 07955/6792

MO, DI, MI, FR 06.15 – 21.30 Uhr, DO 06.15 – 12.15 Uhr, SA 06.15 – 12.30 Uhr

SO 07.30 – 21.30 Uhr

### Einkaufsmöglichkeiten:

*Unterweißenbach*, Spar, Markt 4, MO-FR 07.00-19.00 Uhr, SA 07.00-18.00 Uhr

*Unterweißenbach*, Adeg Markt, Almstraße 5, MO-FR 07.00-18.00 Uhr

SA 07.00-15.00 Uhr

*Königswiesen*, Unimarkt, Sportplatzstr. 2, MO-FR 07.00-18.30, SA 07.00-17.00 Uhr

*Königswiesen*, Billa, Sportplatzstraße 3, MO-FR 07.15-19.00, SA 07.15-18.00 Uhr

## **TAG 5: KÖNIGSWIESEN – PIERBACH** (ca. 19 km)

↑ 475 hm ↓ 577 hm

Durch die einzigartige Naturlandschaft geht es weiter in die Ortschaft Mötlas, wo sich eine sehenswerte Steinblöskapelle befindet. Entlang der Panoramastraße erwartet einem auf einer Anhöhe die letzte Johanneswegsäule bei der **Langtalerkapelle**. Ein idealer Rastplatz mit herrlichem Weitblick, bevor man bergauf die **Ruine Ruttenstein** erreicht. Die einstmals riesige, mit sieben Ringtürmen versehene Hochburg zählt zu den eindrucksvollsten Ruinen des Landes. Danach gelangt man in das Tal der Naarn, wo man noch einmal die Seele baumeln lassen kann, bevor man wieder in Pierbach ankommt. Am Friedensfelsen, oberhalb von Pierbach, lädt die **Abschlussstation am Johannesweg „Finis terrae“** zum Rückblick ein.

*Betrachte nochmals die gesammelten Erfahrungen und nimm die neuen Erkenntnisse mit auf den Nach-Hause-Wege.*

### **Höhenprofil der Etappe:**



Bitte beachten Sie, dass die aktuell gültige Ortstaxe **pro Person und Nacht** im angeführten Preis **nicht inkludiert** ist.

### Einkehrmöglichkeiten:

**Wirt in Mötlas**, Familie Wahlmüller, Mötlas 14, Unterweißenbach, Tel.: 07956/7130

MO Ruhetag

**Schutzhütte Ruttenstein**, Niederhofstetten 27, Pierbach, Tel.: 0664/5392272

01. April – 31. Oktober DI - SO geöffnet, MO Ruhetag

01. November – 31. März auf Anfrage

[www.schutzhuetteruttenstein.at](http://www.schutzhuetteruttenstein.at)

**GH Trinkl**, Naarntal 1, Pierbach, Tel.: 07267/8219, 0664/4061369

DI Ruhetag (gilt nicht für Zimmergäste), [www.trinkl.tk](http://www.trinkl.tk)

**GH Populorum**, Dorfstraße 5, Pierbach, Tel.: 07267/8213

MI und DO Ruhetag, [www.populorum.at](http://www.populorum.at)

### Einkaufsmöglichkeiten:

*Königswiesen*, Unimarkt, Sportplatzstr. 2, MO-FR 07.00-18.30, SA 07.00-17.00 Uhr

*Königswiesen*, Billa, Sportplatzstraße 3, MO-FR 07.15-19.00, SA 07.15-18.00 Uhr

*Königswiesen*, Bäckerei Konditorei Café Frühwirth, Markt 3, Tel.: 07955/6792

MO,DI,MI,FR 06.15 – 21.30 Uhr, DO 06.15 – 12.15 Uhr, SA 06.15 – 12.30 Uhr

SO 07.30 – 21.30 Uhr

*Pierbach*, Nah & Frisch, Bäckerei Atteneder, Dorfstraße 8, Ortsmitte

MO-SA 7-12 Uhr

---

Trotz höchster Sorgfalt und gewissenhafter Ausarbeitung können wir keine Garantie auf Richtigkeit und Vollständigkeit der Daten und Preise übernehmen.

*Vielen Dank für Ihr Verständnis.*

**Unsere Johanneswegangebote mit Shuttledienst, die GPX-Datei zum Downloaden,** eine Liste der **Johanneswegtaxi**s und weitere **Informationen** finden Sie unter [www.johannesweg.at](http://www.johannesweg.at).

Sie haben Fragen zum Johannesweg – wir helfen Ihnen gerne!

**Tourismusverband Mühlviertler Alm Freistadt**, Lebensquellplatz 1, 4273 Bad Zell  
Tel.: 0507263-31, [anfrage@muehlviertel.at](mailto:anfrage@muehlviertel.at)

**TIPP:**

Holen Sie sich die **Johannesweg App!** Die App begleitet Sie in Echtzeit auf Ihrer Wanderung und enthält neben einer interaktiven GPS-Karte auch viele interessante Informationen (Sehenswürdigkeiten, Toureninfos etc.). Weiters gibt es einen digitalen Stempelpass auf dem Sie Ihre Wegpunkte eintragen können.

Die App ist kostenlos und kann für iOS und Android-Geräte downgeloadet werden.

**Bitte beachten:**

Wegpassagen müssen gelegentlich umgelegt werden – dies führt zu kleinen Abweichungen der Wegeinzeichnung auf der Karte.

**Bitte immer der Beschilderung am Weg folgen.**

**Der Johannesweg ist nur in eine Richtung beschildert.** Wir möchten unseren Gästen die Möglichkeit bieten, abschalten und entschleunigen zu können. Der Wegverlauf ist **im Uhrzeigersinn**, um das Gefühl „alleine unterwegs zu sein“ zu ermöglichen.

---

Noch ein **Hinweis** für alle Mountainbikefahrer - seid rücksichtsvoll und bleibt Wanderbewahrer. Wollt ihr unsere Region zu Rad entdecken? Gleich die **Mountainbike-Karte** oder Radkarte „**Radfahren in der Hügelswelt**“ anfordern und losradeln.

[www.muehlviertel-urlaub.at/bike](http://www.muehlviertel-urlaub.at/bike)

---

Mithilfe der **blauen PINS** auf der Johannesweg-Wanderkarte können die Entfernungen zwischen den Wegpunkten ermittelt werden (Kilometerangaben). So können Sie Ihre individuelle Tour planen.



**EMPFEHLUNG**

Um eine unbeschwertere Wanderung am Johannesweg zu genießen, sollten Sie bereits vorab die Unterkünfte buchen.

Bitte beachten Sie, dass die aktuell gültige Ortstaxe **pro Person und Nacht** im angeführten Preis **nicht inkludiert** ist.