

# MÜHLVIERTEL

Tourismusverband Mühlviertel

## Tourenvorschlag 2026

Der Johannesweg



## Für ROUTINIERTER Wanderer 4 Tage



© Oberösterreich Tourismus GmbH/Alexander Kaiser



[www.johannesweg.at](http://www.johannesweg.at)

# 4-TAGESTOUR AM JOHANNESWEG

84 km – 2800 Höhenmeter



## Übernachtungsmöglichkeiten in Pierbach bei Anreise am Vortag:



**GH Trinkl**, Naarntal 1, Pierbach, Tel.: 07267/8219, 0664/4061369

ÜF im EZ ab 72 €, ÜF im DZ pro Person ab 65 €

Hund gegen Aufpreis (12 Euro/Tag)

[www.trinkl.tk](http://www.trinkl.tk); [gasthof@trinkl.tk](mailto:gasthof@trinkl.tk)



**GH Populorum**, Dorfstraße 5, Pierbach, Tel.: 07267/8213

Preise auf Anfrage

[www.populorum.at](http://www.populorum.at), [almwirt@populorum.at](mailto:almwirt@populorum.at)



**Pendl Bauernhof**, Naarntal 7, Pierbach, Tel.: 0664/5197519

(ca. 15 Minuten vom Wegverlauf entfernt)

ÜF im EZ ab 43 €, ÜF im DZ pro Person ab 43 €

Hund gegen Aufpreis (10 Euro/Tag); [preeraab@gmx.at](mailto:preeraab@gmx.at)

## TAG 1: PIERBACH – SCHÖNAU IM MÜHLKREIS

(ca. 9 km bis ca. 16km, je nach Unterkunft) ↑ 323 hm ↓ 184 hm

Vom Ortszentrum der Gemeinde Pierbach führt der Weg durch die Mühlviertler Flusstäler der Kleinen und Großen Naarn. Die Station 1, der **Johannesbrunnen und die Engelskapelle**, lädt zu einer Rast ein. Nach dem Ort Schönau wird man beim Aufstieg zum **Herrgottsitz** mit einem herrlichen Fernblick belohnt.

### Höhenprofil der Etappe:



Bitte beachten Sie, dass die aktuell gültige Ortstaxe **pro Person und Nacht** im angeführten Preis **nicht inkludiert** ist.

## Übernachtungsmöglichkeiten:



**Privatquartier Leitner**, Steingarten 13, Schönau i.M., Tel.: 0664/1615660  
(ca. 12 Minuten vom Wegverlauf entfernt)

Ü im DZ pro Person ab 34 €, Ü im EZ pro Person ab 34 €

Ü im Wohnmobil pro Person ab € 20 -> Aufpreis FR € 10,- pro Person/Tag

[bauxl.leitner@gmail.com](mailto:bauxl.leitner@gmail.com)



**Bio-Urlaubsbauernhof Kriechbaumer**, Pehersdorf 18, Schönau i.M.

Tel.: 07261/7402 (bei km 14)

ÜF im DZ pro Person ab 40 €, Sonntag keine Anreise

Hund auf Anfrage (Aufpreis 7 Euro/Tag), Abendessen auf Vorbestellung

[www.ferienhof-kriechbaumer.at](http://www.ferienhof-kriechbaumer.at), [ferienhof-kriechbaumer@gmx.at](mailto:ferienhof-kriechbaumer@gmx.at)



**Taverne zu Prandegg**, Franz Leitner, Prandegg 3, Schönau i.M.

Tel.: 0664/5736973 (bei km 16)

ÜF in Schlafkoje ab 58 €, Transfer für Hausgäste auf Anfrage

[www.taverne-prandegg.at](http://www.taverne-prandegg.at), [franz@taverne-prandegg.at](mailto:franz@taverne-prandegg.at)



**Biohof Viertl**, Prandegg 10, Schönau i.M.

Tel.: 07261/72004 (bei km 16)

Ü in der Ferienwohnung ab € 65,- pro Person/Nacht, Frühstück auf Anfrage

[www.bauernhof.at/viertl10](http://www.bauernhof.at/viertl10), [ebner.ruth@gmx.at](mailto:ebner.ruth@gmx.at)

## Einkehrmöglichkeiten:

**GH Populorum**, Dorfstraße 5, Pierbach, Tel.: 07267/8213

MI und DO Ruhetag (an Feiertagen geöffnet), [www.populorum.at](http://www.populorum.at)

**GH Trinkl**, Naarntal 1, Pierbach, Tel.: 07267/8219, 0664/4061369

DI Ruhetag (gilt nicht für Zimmergäste), [www.trinkl.tk](http://www.trinkl.tk)

**Cafe-Pub Treff 16**, Ortszentrum Schönau, Tel.: 07261/7212, 0664/5439409

MO, DI & MI Ruhetag; DO, FR, SA & SO 08.30 bis 23.00 Uhr [www.treff16.at](http://www.treff16.at)

**Café Brandstetter's Palero**, Hauptstraße 4, Schönau i. M., Tel.: 072617373

DO Ruhetag, MO bis MI & FR bis SO 07:30 – 18:30 Uhr, [www.palero.at](http://www.palero.at)

**Stoaninger Alm**, Steiningerberg 3, Schönau i.M., Tel.: 07261/7443

Mai-Okt. FR 13.00-17.00 Uhr, SA, SO & Feiertag 09.00-17.00 Uhr

OÖ Sommerferien: MI bis SO 09.00-17.00 Uhr

Nov.-Jän. MO-FR 13.00-16.30 Uhr (wenn Schibetrieb), SA & SO mit Anm., [www.stoaninger-alm.at](http://www.stoaninger-alm.at)

Bitte beachten Sie, dass die aktuell gültige Ortstaxe **pro Person und Nacht**  
im angeführten Preis **nicht inkludiert** ist.

**Taverne zu Prandegg**, Prandegg 3, Schönau i.M., Tel.: 0664/5736973

Mai bis Sept.: täglich ab 08.00 Uhr, Okt. und April: SA und SO ab 11.00 Uhr

[www.taverne-prandegg.at](http://www.taverne-prandegg.at)

### Einkaufsmöglichkeiten:

*Pierbach*, Nah & Frisch-Bäckerei Atteneder, Dorfstraße 8, Ortsmitte

MO-SA 07.00 – 12.00 Uhr

*Schönau*, Spar Brandstetter Kaufhaus und Bäckerei GmbH, Linzerstraße 4

MO-FR 06.50-19.00 Uhr, SA 06.50-18.00 Uhr

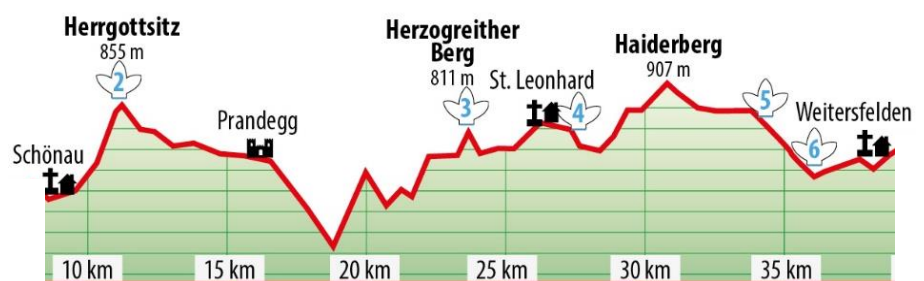
*Schönau*, Wagners Biohofladen, Pehersdorf 5, 4274 Schönau im Mühlkreis (täglich geöffnet)

## **TAG 2: SCHÖNAU IM MÜHLKREIS – WEITERSFELDEN**

(22 km bis 29 km, je nach Unterkunft)    ↑987 hm    ↓884 hm

Nun führt der Weg zur **Burgruine Prandegg**, eine der größten Ruinen des Landes. Der markante Rundturm bietet einen atemberaubenden Panoramablick bis in die Alpen. Nach dem Tal der Waldaist folgt ein alpines Gipfelerlebnis beim Anstieg zum **Herzogreitherfelsen**, der mit seiner beeindruckenden Felsformation und einem herrlichen Weitblick bis ins Gebirge zu den schönsten Aussichtsplätzen der Region zählt. Jetzt führt der Weg zur **Bründlkapelle mit dem Augenbründl**. Dem Bründlwasser wird eine starke Heilkraft, besonders für Augen und Ohren zugesprochen. Bergauf geht es nun zum **Haiderberg**, der mit einer einzigartigen Aussicht zu einer Rast einlädt. Quer durch das Naturjuwel des Europaschutzgebietes Waldaist-Naarn gelangt man zum **Galgenbühel**, den Ritter Christoph Haim zur Abschreckung errichten ließ. Die letzte Station der Etappe ist die **Zwischenstromwiese**, wo Schwarze und Weiße Aist zur Waldaist zusammenfließen.

### **Höhenprofil der Etappe:**



Bitte beachten Sie, dass die aktuell gültige Ortstaxe **pro Person und Nacht** im angeführten Preis **nicht inkludiert** ist.

## Übernachtungsmöglichkeiten:



**GH Zur Post**, Weitersfelden 1, Tel.: 07952/6237

ÜF im DZ ab 59 € pro Person, EZ-Zuschlag 13 €, Hund (15 €/Tag)

[www.gasthof-zurpost.at](http://www.gasthof-zurpost.at), [office@gasthof-zurpost.at](mailto:office@gasthof-zurpost.at)



**GH Neulinger „Zum Erzherzog Franz Salvator“**, Weitersfelden 3,

Tel.: 07952/6202, Hund auf Anfrage

Preise auf Anfrage

[www.gasthof-neulinger.at](http://www.gasthof-neulinger.at), [gasthof.neulinger@aon.at](mailto:gasthof.neulinger@aon.at)



**Urlaub am Bauernhof Tober**, Ritzenedt 26, Weitersfelden, Tel.: 0664/8339331

ÜF im EZ und DZ pro Person ab 38 €, [fam.tober@gmx.net](mailto:fam.tober@gmx.net)



**Biohof Reithmayr**, Silberberg 4, Kaltenberg, Tel.: 0664/5375729, 07956/694825, (ca. 6 km nach Weitersfelden)

ÜF im EZ 47,60 €, DZ 42,60 € pro Person

[www.biohof-reithmayr.at](http://www.biohof-reithmayr.at), [reithmayralois@gmail.com](mailto:reithmayralois@gmail.com)

## Einkehrmöglichkeiten:

**Taverne zu Prandegg**, Prandegg 3, Schönau i.M. Tel.: 0664/5736973

Mai bis September täglich ab 08.00 Uhr, Oktober bis April SA & SO ab 11.00 Uhr

[www.taverne-prandegg.at](http://www.taverne-prandegg.at)

**GH Schwarz**, Pfarrgasse 4, St. Leonhard b.Fr., 07952/8294, 0677/63433910

MO Ruhetag, [www.gasthausschwarz.at](http://www.gasthausschwarz.at)

**Cafe Leonhardi`s**, Hauptstraße 9, St. Leonhard b.Fr., Tel.: 07952/20877

MO–DO 07.30–18.00 Uhr, FR 07.30–21.00 Uhr, SA & SO 07.30–12.00 Uhr

[www.leonhardis.at](http://www.leonhardis.at)

**GH Piber**, Langfirling 16, St. Leonhard b. Fr., Tel.: 07952/6325, [www.fleisch-piber.at](http://www.fleisch-piber.at)

MO & DI Ruhetag, MI-SA 08.00–24.00 Uhr, SO 09.00-13.00 und 18.00-22.00 Uhr

**Gassi's Heuboden**, Freudenthal 24, St. Leonhard b. Fr., Tel.: 07952/8666

MO & DI Ruhetag, MI-SA 11.00 – 24.00 Uhr, SO 09.00 – 22.00 Uhr

[www.gassis-heuboden.at](http://www.gassis-heuboden.at)

**GH Zur Post**, Weitersfelden 1, Weitersfelden, Tel. 07952/6237

MO & DI Ruhetag, [www.gasthof-zurpost.at](http://www.gasthof-zurpost.at)

**GH Neulinger „Zum Erzherzog Franz Salvator“**, Weitersfelden 3, Tel.: 07952/6202

DI, FR, SA & SO 10.00-15.00 Uhr geöffnet (telefonische Anmeldung erwünscht)

Winterpause von 19.11. bis 01.05., [www.gasthof-neulinger.at](http://www.gasthof-neulinger.at)

Bitte beachten Sie, dass die aktuell gültige Ortstaxe **pro Person und Nacht**  
im angeführten Preis **nicht inkludiert** ist.

### Einkaufsmöglichkeiten:

*St. Leonhard*, Nah & Frisch, Hauptstraße 9, MO-FR 07.00-18.00, SA 08.00-12.00 Uhr

*St. Leonhard*, Bäckerei Kiesenhofer, Bäcker-gasse 1; MO-DO 06.30 - 12.00 Uhr,

FR 6.30 – 12.00 Uhr und 15.00 – 19.00 Uhr, SA 6.30 – 12.00 Uhr

*St. Leonhard*, Moment (Traditionelles & Kulinarisches aus der Region), Hauptstraße 6 täglich geöffnet von 7:00–22:00

*Weitersfelden*, Unimarkt, Ortsmitte, MO-FR 07.00-18.30 Uhr, SA 07.00-17.00 Uhr

*Weitersfelden*, Naturbackstube Honeder, Markt 2, MO-SA 06.30-11.00 Uhr

### **TAG 3: WEITERSFELDEN – UNTERWEIßENBACH ODER KÖNIGSWIESEN**

(17 km oder 27 km, je nach Unterkunft)

↑473 hm ↓542 hm oder ↑835 hm ↓951 hm

---

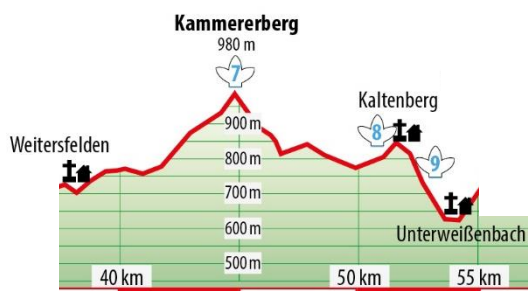
Gleich zum Start der Etappe folgt ein Gipfelsturm zum höchsten Punkt des Johannesweges, dem **Kammererberg**. Die eindrucksvolle Kapelle im Steinbloß-Stil und ein grandioses Panorama mit Alpenblick lassen jedes Wanderherzhöherschlagen.

Bevor man im Ortszentrum von Kaltenberg eintrifft, führt die Wanderstrecke an der **Ursprungkapelle und am Augenbründl** vorbei. Am Pfad nach Unterweißenbach passiert man am Kreuzweg 14 Kapellen, die teilweise mit dem für die Region typischen Steinbloß-Mauerwerk erbaut wurden.

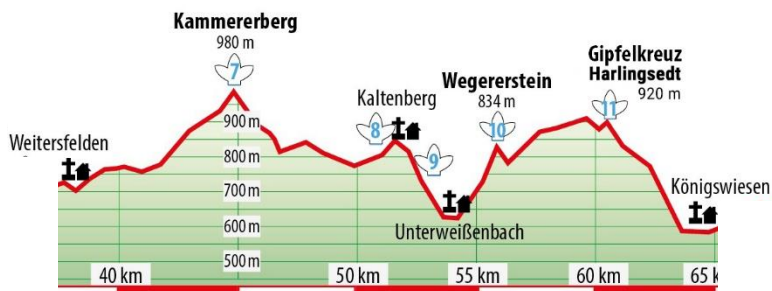
Nach dem Ort Unterweißenbach strebt man zum **Wegererstein** hinauf. Der mächtige Felsaufbau mit Aussichtsplattform ermöglicht den Blick zurück nach Kaltenberg. Danach trifft man auf den ca. 170 m langen, mit Hainbuchen zusammen gebündelten, Freundschaftstunnel der Hirschalm. Ein alpines Gipfelerlebnis bietet der Aufstieg zum **Harlingsedter Gipfelkreuz**, eine Naturplattform aus Granit. Erneut kann man eine herrliche Aussicht über die Mühlviertler Hügelwelt genießen, bevor es bergab weiter nach Königswiesen geht. Im Markt lohnt sich ein Blick in die spätgotische Pfarrkirche mit dem beeindruckenden Schlingrippengewölbe.

## Höhenprofil der Etappe:

Weitersfelden - Unterweißenbach



Weitersfelden - Königswiesen



## Übernachtungsmöglichkeiten:



**Pension Stellberger**, Obermühl 19, Unterweißenbach, Tel.: 07956/7779 oder 0664/73542976, Hund gegen Aufpreis (3 Euro/Tag)

Da das Haus nicht direkt an der Wegstrecke liegt, bietet die Hausherrin ein Shuttleservice ab Kaltenberg oder Unterweißenbach an.

ÜF im EZ ab 44 €, ÜF im DZ pro Person ab 39 €

[www.pensionstellberger.at](http://www.pensionstellberger.at), [pension-stellnberger@aon.at](mailto:pension-stellnberger@aon.at)



**Biohof Bernhard**, Obermühl 14, Unterweißenbach, Tel.: 0676/88680880

ÜF im DZ pro Person ab 44 €, inkl. Frühstück

[www.urlaubambiohof.at](http://www.urlaubambiohof.at), [info@urlaubambiohof.at](mailto:info@urlaubambiohof.at)



**Superior Hotel Fürst \*\*\***, Unterweißenbach 11, Tel.: 07956/7272

ÜF im EZ ab 85 €

ÜF im DZ pro Person ab 74 €, ÜF im 3-Bett-Zimmer auf Anfrage

Hund gegen Aufpreis (16 €/Tag)

[www.fuerstlich.at](http://www.fuerstlich.at), [hotel@fuerstlich.at](mailto:hotel@fuerstlich.at)



**Hirschalm-Almhütte**, Hinterberg 20, Unterweißenbach Tel.: 07956/6900

Hunde willkommen

Preis pro Blockhaus Standard: ab 150 €

Aufpreis Frühstück 16,40 €, Endreinigung 51 €

Preis pro Blockhaus Luxus: ab 175 €

Aufpreis Frühstück 16,40 €, Endreinigung 62 €

Stromkosten nach Verbrauch, Bettwäsche 9 € pro Bett, Müllentsorgung 9 €

[www.hirschalm.at](http://www.hirschalm.at), [info@hirschalm.at](mailto:info@hirschalm.at)

Bitte beachten Sie, dass die aktuell gültige Ortstaxe **pro Person und Nacht** im angeführten Preis **nicht inkludiert** ist.



**Johannesweghütte**, Herberge, Info und Versorgungsstation, Harlingsedt 9,  
Königswiesen (ca. 3 km vor Königswiesen)  
Tel.: 07956/6900, Anmeldung erforderlich!  
[www.johannesweghuette.at](http://www.johannesweghuette.at)



**GH Karlinger**, Markt 24, Königswiesen, Tel.: 07955/6221 oder 0664/1239815  
Preise auf Anfrage  
[www.gasthof-karlinger.at](http://www.gasthof-karlinger.at) [info@gasthofkarlinger.at](mailto:info@gasthofkarlinger.at)



**Karlingerhaus – Hotel. Hostel. Home.**  
Schulstraße 46, Königswiesen, Tel.: 07955/6344  
Ü pro Person ab 49 €, Aufpreis FR 15 €, Lunchpaket vom Frühstücksbuffet 9 €  
Einzelzimmerzuschlag 19 €, Nutzung Wellnessbereich 10 €  
Hund gegen Aufpreis (12 Euro/Tag)  
[www.karlingerhaus.at](http://www.karlingerhaus.at) [office@karlingerhaus.at](mailto:office@karlingerhaus.at)



**Königswieser Hof**, Markt 20, Königswiesen, Tel.: 07955/201010  
ÜF im DZ pro Person ab 80 € inkl. Nutzung des Wellnessbereichs  
[www.koenigswieserhof.at](http://www.koenigswieserhof.at), [info@koenigswieserhof.at](mailto:info@koenigswieserhof.at)



**„Grosshaslinger“, Familie Hüttmannsberger**, Mötlasberg 63, Königswiesen  
Tel.: 0664/9574034  
ÜF in der Ferienwohnung am Bauernhof 2-4 Pers. Ab 50 € pro Person  
[www.grosshaslinger.at](http://www.grosshaslinger.at), [bauernhof@grosshaslinger.at](mailto:bauernhof@grosshaslinger.at)

---

### Einkehrmöglichkeiten:

**Jausenstation Langoth**, Kaltenberg 6, Tel.: 0664/2838545

MO, DI, & MI Ruhetag, DO-SA ab 14.00 Uhr geöffnet, SO und Feiert. ab 10.00 Uhr  
und gegen Voranmeldung, [www.langoth.com](http://www.langoth.com)

**Hotel Fürst \*\*\***, Unterweißenbach, Tel.: 07956/7272

Öffnungszeiten siehe Webseite, [www.fuerstlich.at](http://www.fuerstlich.at)

**Kleines Café am Weg**, Bergerstraße 4, 4273 Unterweißenbach, Tel. 07956/69469

MO bis DO 08.30 – 15.30, Freitag 08:30 – 12.00 Uhr, SA und SO Ruhetag

**Pizza Pasta Baron**, Markt 15, Unterweißenbach, Tel.: 07656/79353

MO Ruhetag, DI-SA 11.00 – 14.00 & 17.00 – 22.00 Uhr, SO und FT 11.00 – 21.00

Bitte beachten Sie, dass die aktuell gültige Ortstaxe **pro Person und Nacht**  
im angeführten Preis **nicht inkludiert** ist.

**Ha-Pi's Café-Resti**, Markt 73, Unterweißenbach, Tel.: 07956/79355

MI und DO 16.00 – 04.00 Uhr, FR – SO 09.00 – 04.00 Uhr, MO und DI Ruhetag

**Hirschalm**, Hinterberg 20, Unterweißenbach, Tel.: 07956/6900

April, Mai, Juni, Sept. & Okt. MI – SO 10.00 – 18.00 Uhr, MO & DI Ruhetag

Juli und August DI bis SO von 10.00 – 18.00 Uhr, MO Ruhetag, [www.hirschalm.at](http://www.hirschalm.at)

**GH Karlinger**, Markt 24, (Ortszentrum) Königswiesen, Tel.: 07955/6221

DI und MI Ruhetag; MO, DO, FR & SA 09.00 – 24.00 Uhr; SO & Feiert. 08.00 - 14.00 Uhr

[www.gasthof-karlinger.at](http://www.gasthof-karlinger.at)

**Pizzeria MIO**, Markt 37, (Ortszentrum) Königswiesen, Tel.: 07955/67182

Öffnungszeiten: Montag bis Sonntag von 10.00 – 21.00 Uhr, kein Ruhetag

**Bäckerei Konditorei Café Frühwirth**, Markt 3, Königswiesen, Tel.: 07955/6792

MO, DI, MI & FR 06.15 – 19.00 Uhr, DO & SA 06.15 – 12.00 Uhr

SO 07.30 – 17.00 Uhr [www.fruehwirth-baecker.at](http://www.fruehwirth-baecker.at)

### Einkaufsmöglichkeiten:

*Weitersfelden*, Adeg, Ortsmitte, MO-FR 07.00-18.30 Uhr, SA 07.00-17.00 Uhr

*Weitersfelden*, Naturbackstube Honeder, Markt 2, MO-SA 06.30-11.00 Uhr

*Kaltenberg*, Biohof Thauerböck, Silberberg 8, MO-SA 09.00 - 12.00, 13.30 – 17.00 Uhr

*Unterweißenbach*, Spar, Markt 4, MO-FR 07.00-19.00 Uhr, SA 07.00-18.00 Uhr

*Unterweißenbach*, Adeg Markt, Almstraße 5, MO-FR 07.00-18.00, SA 07.00-15.00 Uhr

*Königswiesen*, Billa, Sportplatzstraße 3, MO-FR 07.15-19.00 Uhr, SA 07.15-18.00 Uhr

*Königswiesen*, d'Speis, Schulstraße 16, Selbstbedienung, MO-SO 05.00 – 22.00 Uhr

## TAG 4: UNTERWEIßENBACH ODER KÖNIGSWIESEN – PIERBACH

(29 km oder 19 km, je nach Unterkunft)

↑ 846 hm ↓ 986 hm oder ↑ 475 hm ↓ 577 hm

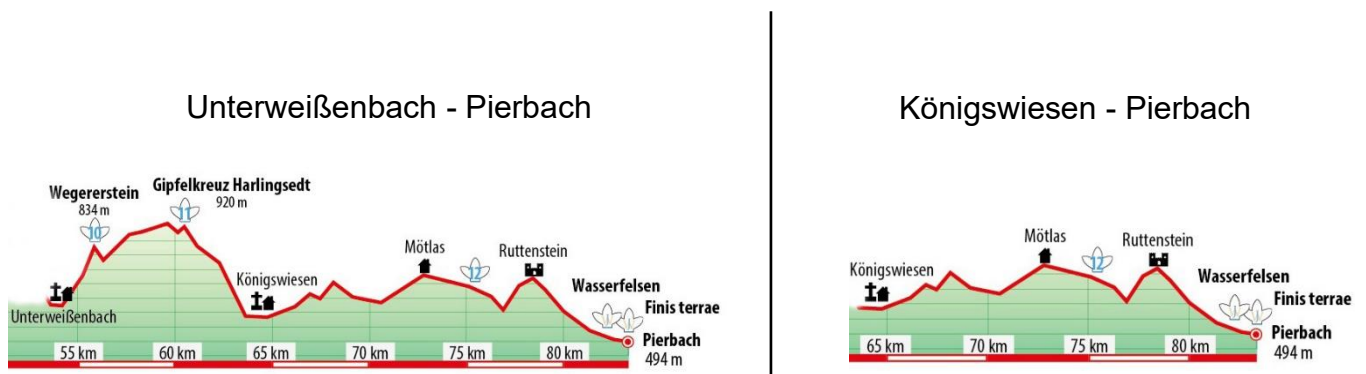
Nach dem Ort Unterweißenbach strebt man zum **Wegererstein** hinauf. Der mächtige Felsaufbau mit Aussichtsplattform ermöglicht den Blick zurück nach Kaltenberg. Ein alpines Gipfelerlebnis bietet der Aufstieg zum **Harlingsedter Gipfelkreuz**, einer Naturplattform aus Granit. Erneut kann man eine herrliche Aussicht über die Mühlviertler Hügelwelt genießen, bevor es bergab weiter nach Königswiesen geht. Im Markt lohnt sich ein Blick in die spätgotische Pfarrkirche mit dem beeindruckenden Schlingrippengewölbe.

Durch die einzigartige Naturlandschaft geht es weiter in die Ortschaft Mötlas, wo sich eine sehenswerte Steinblöckkapelle befindet. Entlang der Panoramastraße erwartet einem auf einer Anhöhe die letzte Johanneswegsäule bei der **Langtalerkapelle**. Ein idealer Rastplatz mit herrlichem Weitblick, bevor man bergauf die **Ruine Rutenstein** erreicht.

Die einstmals riesige, mit sieben Ringtürmen versehene Hochburg zählt zu den eindrucksvollsten Ruinen des Landes. Danach gelangt man in das Tal der Naarn, wo man noch einmal die Seele baumeln lassen kann, bevor man wieder in Pierbach ankommt. Am Friedensfelsen, oberhalb von Pierbach, lädt die **Abschlussstation am Johannesweg „Finis terrae“** zum Rückblick und Abschied ein.

*Betrachte nochmals die gesammelten Erfahrungen und nimm die neuen Erkenntnisse mit auf den Nach-Hause-Weg.*

### Höhenprofil der Etappe:



Bitte beachten Sie, dass die aktuell gültige Ortstaxe **pro Person und Nacht** im angeführten Preis **nicht inkludiert** ist.

## Einkehrmöglichkeiten:

**GH Karlinger**, Markt 24, (Ortszentrum) Königswiesen, Tel.: 07955/6221

DI und MI Ruhetag; MO, DO, FR & SA 09.00 – 24.00 Uhr; SO & Feiert. 08.00 - 14.00 Uhr

[www.gasthof-karlinger.at](http://www.gasthof-karlinger.at)

**Pizzeria MIO**, Markt 37, (Ortszentrum) Königswiesen, Tel.: 07955/67182

Öffnungszeiten: Montag bis Sonntag von 10.00 – 21.00 Uhr, kein Ruhetag

**Bäckerei Konditorei Café Frühwirth**, Markt 3, Königswiesen, Tel.: 07955/6792

MO, DI, MI & FR 06.15 – 19.00 Uhr, DO & SA 06.15 – 12.00 Uhr

SO 07.30 – 17.00 Uhr [www.fruehwirth-baecker.at](http://www.fruehwirth-baecker.at)

**Wirt in Mötlas**, Familie Wahlmüller, Mötlas 14, Unterweißenbach, Tel.: 07956/7130

MO Ruhetag

**Schutzhütte Ruttenstein**, Niederhofstetten 27, Pierbach, Tel.: 0664/5392272

01. April – 31. Oktober DI-SO 09.00 – 18.00 Uhr; 01. November – 31. März auf Anfrage

[www.schutzhuetteruttenstein.at](http://www.schutzhuetteruttenstein.at)

**GH Trinkl**, Naarntal 1, Pierbach, Tel.: 07267/8219, 0664/4061369

DI Ruhetag (gilt nicht für Zimmergäste), [www.trinkl.tk](http://www.trinkl.tk)

**GH Populorum**, Dorfstraße 5, Pierbach, Tel.: 07267/8213

MI und DO Ruhetag (an Feiertagen geöffnet) [www.populorum.at](http://www.populorum.at)

## Einkaufsmöglichkeiten:

*Unterweißenbach*, Spar Markt, Ortsmitte, MO-FR 07.00-19.00, SA 07.00-18.00 Uhr

*Unterweißenbach*, Adeg Markt, Almstraße 5, MO-FR 07.00-18.00, SA 07.00-15.00 Uhr

*Königswiesen*, Billa, Sportplatzstraße 3, MO-FR 07.15-19.00 Uhr, SA 07.15-18.00 Uhr

*Pierbach*, Nah & Frisch, Bäckerei Atteneder, Dorfstraße 8, Ortsmitte

MO-SA 7-12 Uhr

---

Trotz höchster Sorgfalt und gewissenhafter Ausarbeitung können wir keine Garantie auf Richtigkeit und Vollständigkeit der Daten und Preise übernehmen.

*Vielen Dank für Ihr Verständnis.*

Bitte beachten Sie, dass die aktuell gültige Ortstaxe **pro Person und Nacht** im angeführten Preis **nicht inkludiert** ist.

**Unsere Johanneswegangebote mit Shuttledienst, die GPX-Datei zum Downloaden, eine Liste der Johanneswegtaxi und weitere Informationen** findest du unter [www.johannesweg.at](http://www.johannesweg.at).

Du hast Fragen zum Johannesweg – wir helfen dir gerne!

**Tourismusverband Mühlviertel**, Hauptplatz 19, 4190 Bad Leonfelden

Tel.: +43 (0)507263-400, [info@muehlviertel.at](mailto:info@muehlviertel.at)

**TIPP:**

Hole dir die **Johannesweg App!** Die App begleitet dich in Echtzeit auf deiner Wanderung und enthält neben einer interaktiven GPS-Karte auch viele interessante Informationen (Sehenswürdigkeiten, Toureninfos etc.). Weiters gibt es einen digitalen Stempelpass, auf dem Sie Ihre Wegpunkte eintragen können.

Die App ist kostenlos und kann für iOS und Android-Geräte downgeloadet werden.

**Bitte beachten:**

Wegpassagen müssen gelegentlich umgelegt werden – dies führt zu kleinen Abweichungen der Wegezeichnung auf der Karte.

**Bitte immer der Beschilderung am Weg folgen.**

**Der Johannesweg ist nur in eine Richtung beschildert.** Wir möchten unseren Gästen die Möglichkeit bieten, abzuschalten und entschleunigen zu können. Der Wegverlauf ist **im Uhrzeigersinn**, um das Gefühl „alleine unterwegs zu sein“ zu ermöglichen.

---

Noch ein **Hinweis** für alle Rad- und Mountainbikefahrer - seid rücksichtsvoll und bleibt Wanderbewahrer. Wollt ihr unsere Region zu Rad entdecken?

Die **Mountainbike oder Rad-Karte** unter [www.muehlviertel.at](http://www.muehlviertel.at) anfordern und losradeln.

---

Mithilfe der **blauen PINS** auf der Johannesweg-Wanderkarte können die Entfernungen zwischen den Wegpunkten ermittelt werden (Kilometerangaben).  
So können Sie Ihre individuelle Tour planen.



**EMPFEHLUNG**

Um eine unbeschwerte Wanderung am Johannesweg zu genießen, solltest du bereits vorab die Unterkünfte buchen.

Bitte beachten Sie, dass die aktuell gültige Ortstaxe **pro Person und Nacht** im angeführten Preis **nicht inkludiert** ist.